

なにわ筋線西本町駅部工事のお知らせ

2024年2月吉日

日々、なにわ筋線事業にご理解ご協力を頂き誠にありがとうございます。

このたび、西本町1丁目付近から新町1丁目付近において、2024年4月から2025年3月下旬(予定)まで、西側土留め工事等を実施します。つきましては、土留め工事の施工場所確保のため、3月22日から3月23日にかけて、占用切替工事（東占用→西占用）を実施します。期間中は、騒音・工事車両の通行などに細心の注意を払い、安全な施工に努めますので、何卒ご理解ご協力の程、お願い申し上げます。

【工事概要】

工事場所：府道 大阪伊丹線（なにわ筋）

大阪市西区西本町1丁目付近から新町1丁目付近

工事内容：土留め工事等

交通規制：裏面をご参照下さい。

期間中は、一部通行止めや右左折禁止が発生する場合があります。

実施期間：**占用切替工事** 2024年3月22日(金)23時～2024年3月23日(土)18時

※雨天の場合には、2024年3月24日(日)まで施工が延びる可能性が御座います。

西側占用期間 2024年3月24日(日)～2025年3月下旬(予定)

作業時間：車線切替工事 昼夜連続作業(裏面参照)

西側占用期間 昼間9時～17時予定

夜間22時～6時予定

【お問い合わせ先】

発注者：関西高速鉄道株式会社 建設第一部 共同区間建設課

電話：06-6485-8916 FAX：06-6485-8726

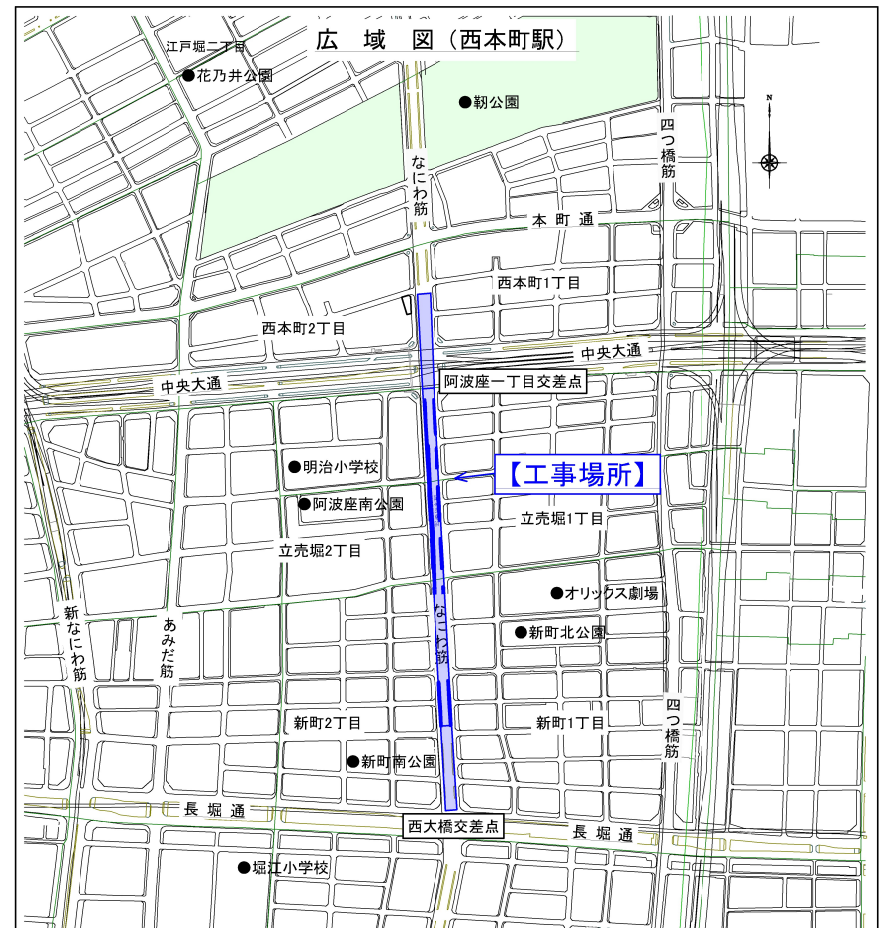
施工会社：銭高・熊谷・浅沼特定建設工事共同企業体

なにわ筋線西本町駅作業所

電話：06-6616-9927 FAX：06-6616-9928

※夜間・緊急時のお問い合わせは、施工会社へお願いいたします。

【工事場所】

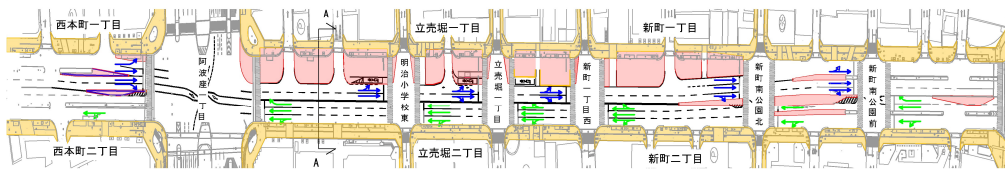


道路規制計画平面図

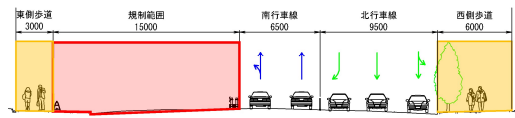
凡例

- 歩道
- 道路規制時間
- 規制範囲

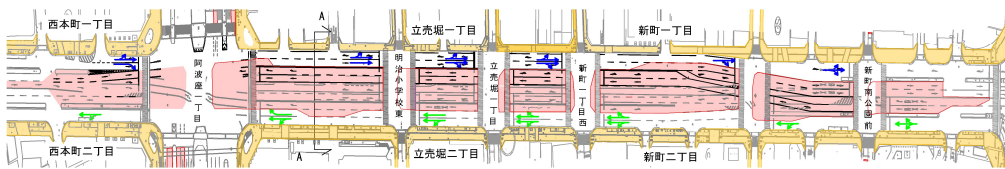
現況



A-A断面図



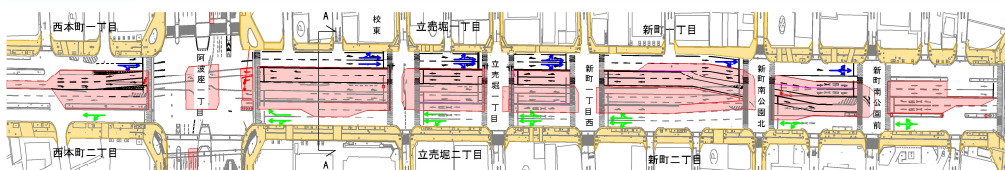
STEP1



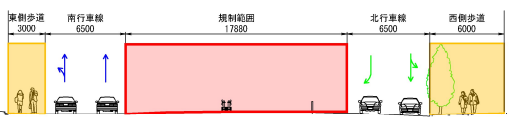
A-A断面図



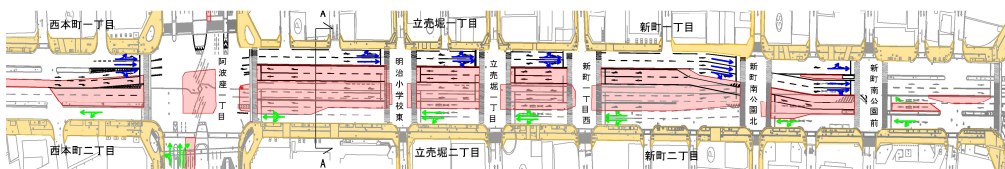
STEP2



A-A断面図



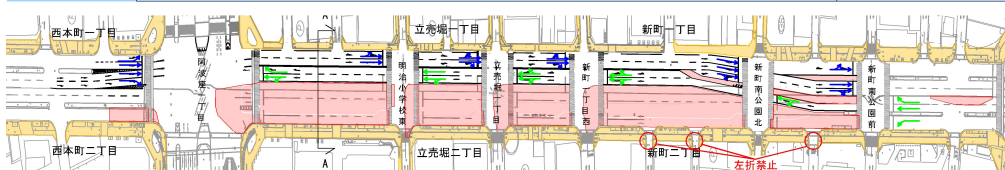
STEP3



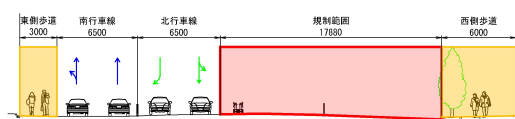
A-A断面図



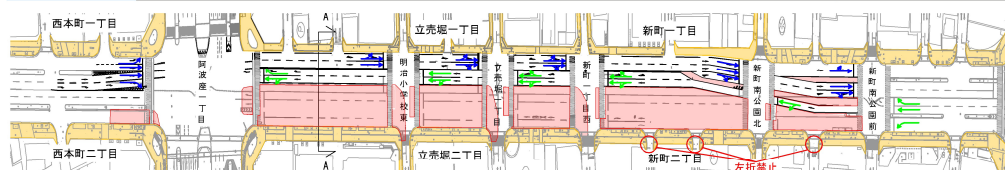
STEP4



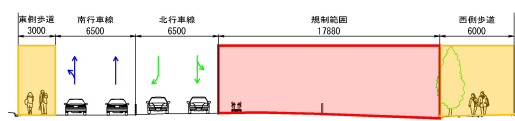
A-A断面図



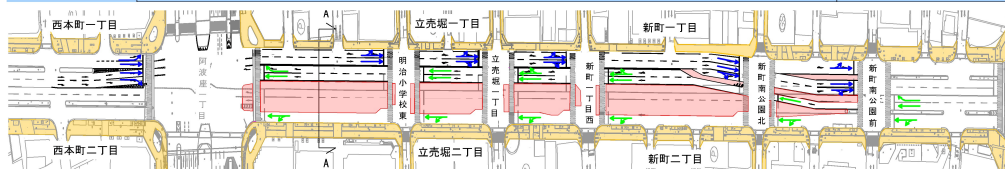
STEP5



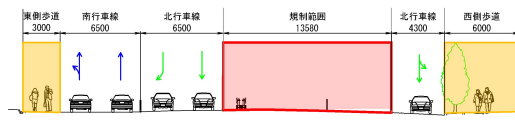
A-A断面図



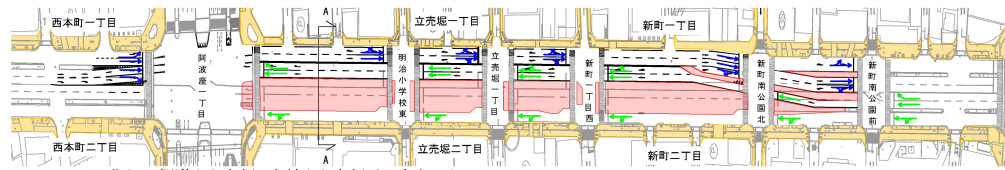
STEP6



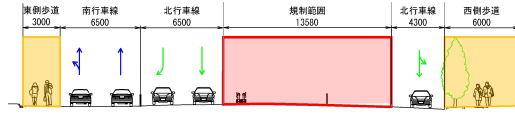
A-A断面図



2024年3月24日以降



A-A断面図



※北行の側道から右折、本線から左折はできません。
 ※北行が青信号の際、交差点内において、本線・側道の車線変更は可能です。

- ※西側の仮土留壁工・路面覆工を施工するためのヤードを確保するために占用代替工事(東→西)を実施します。
- ※占用代替工事の施工は、車線を移動・変更しながら行います。
- ※昼夜連続作業の進捗に伴い、各順序の時間帯は前後することがあります。
- ※ご不明な点が御座いましたら施工会社(電話06-6616-9927)へお願いいたします。