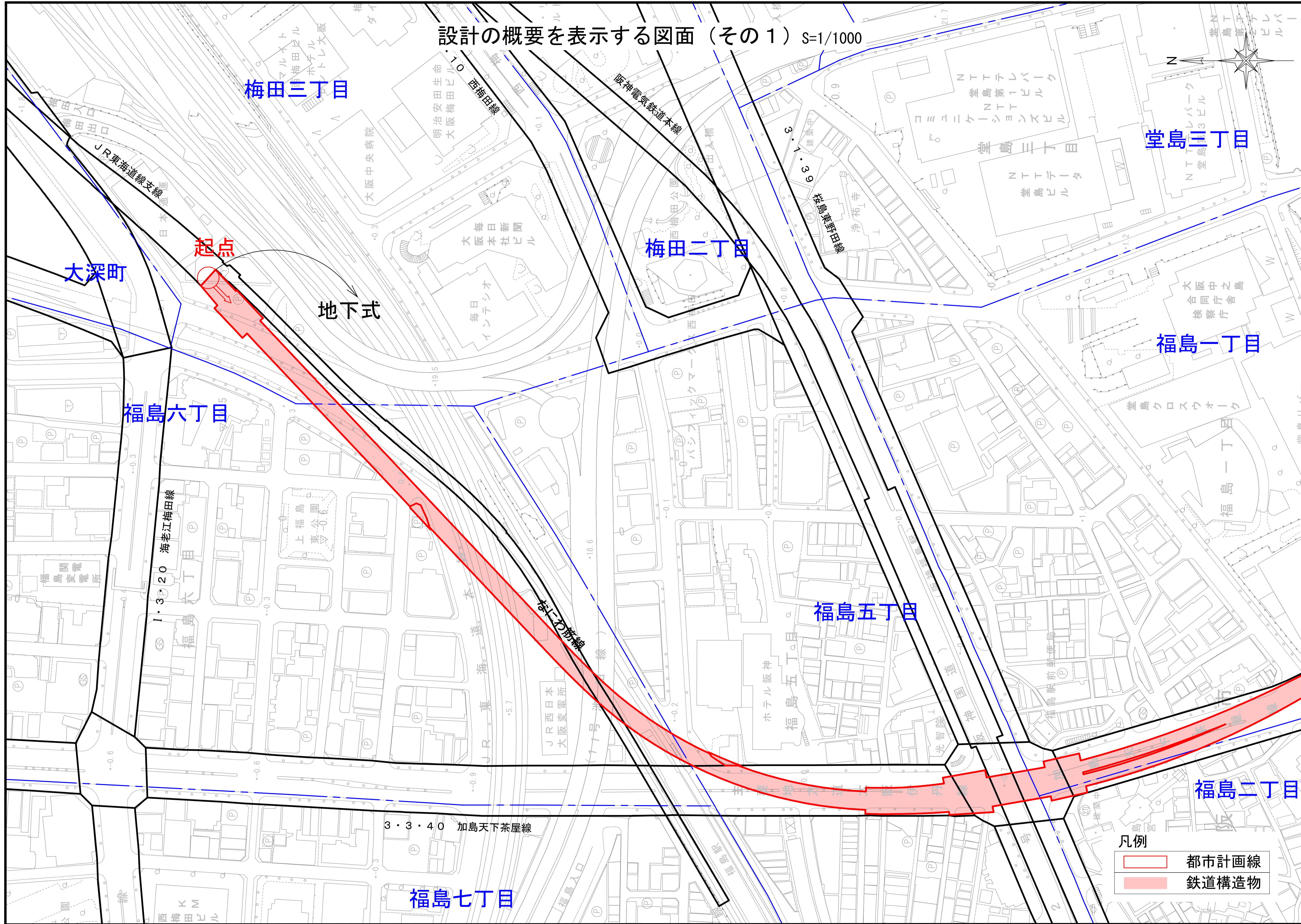
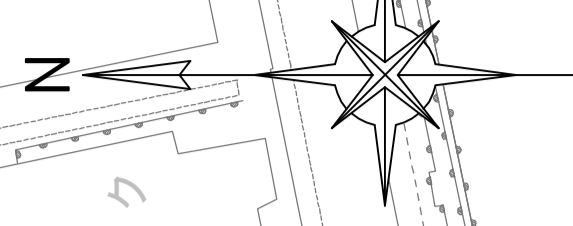


設計の概要を表示する図面（その1）S=1/1000



梅田三丁目

堂島三丁目

梅田二丁目

大深町

起点

地下式

福島一丁目

福島六丁目

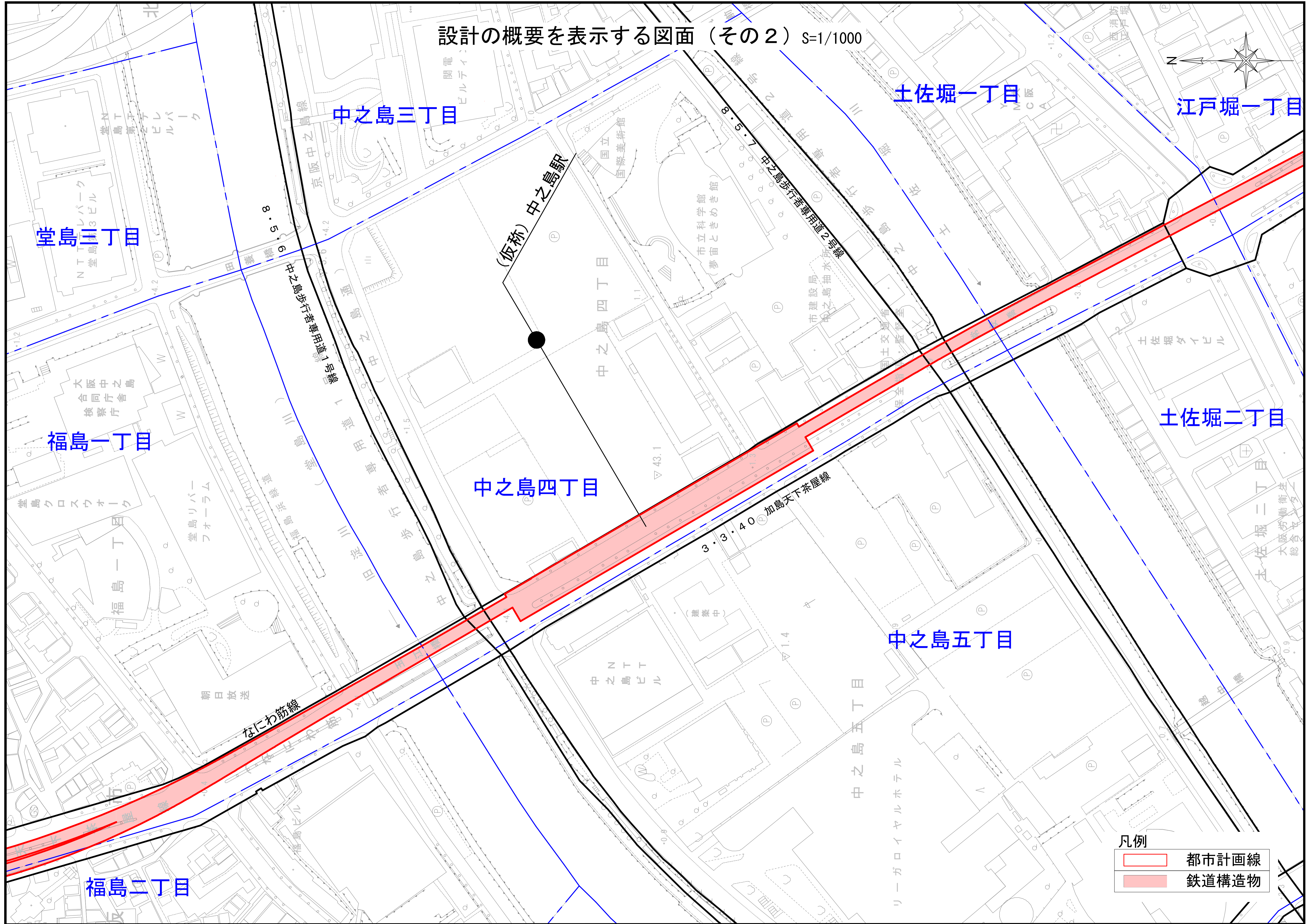
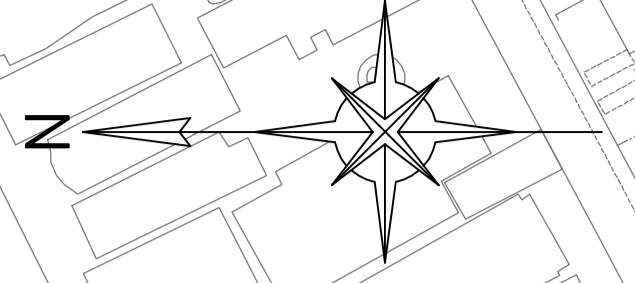
福島五丁目

福島二丁目

福島七丁目

- 凡例
- 都市計画線
 - 鉄道構造物

設計の概要を表示する図面（その2） S=1/1000



中之島三丁目

土佐堀一丁目

江戸堀一丁目

堂島三丁目

(仮称) 中之島駅

福島一丁目

中之島四丁目

土佐堀二丁目

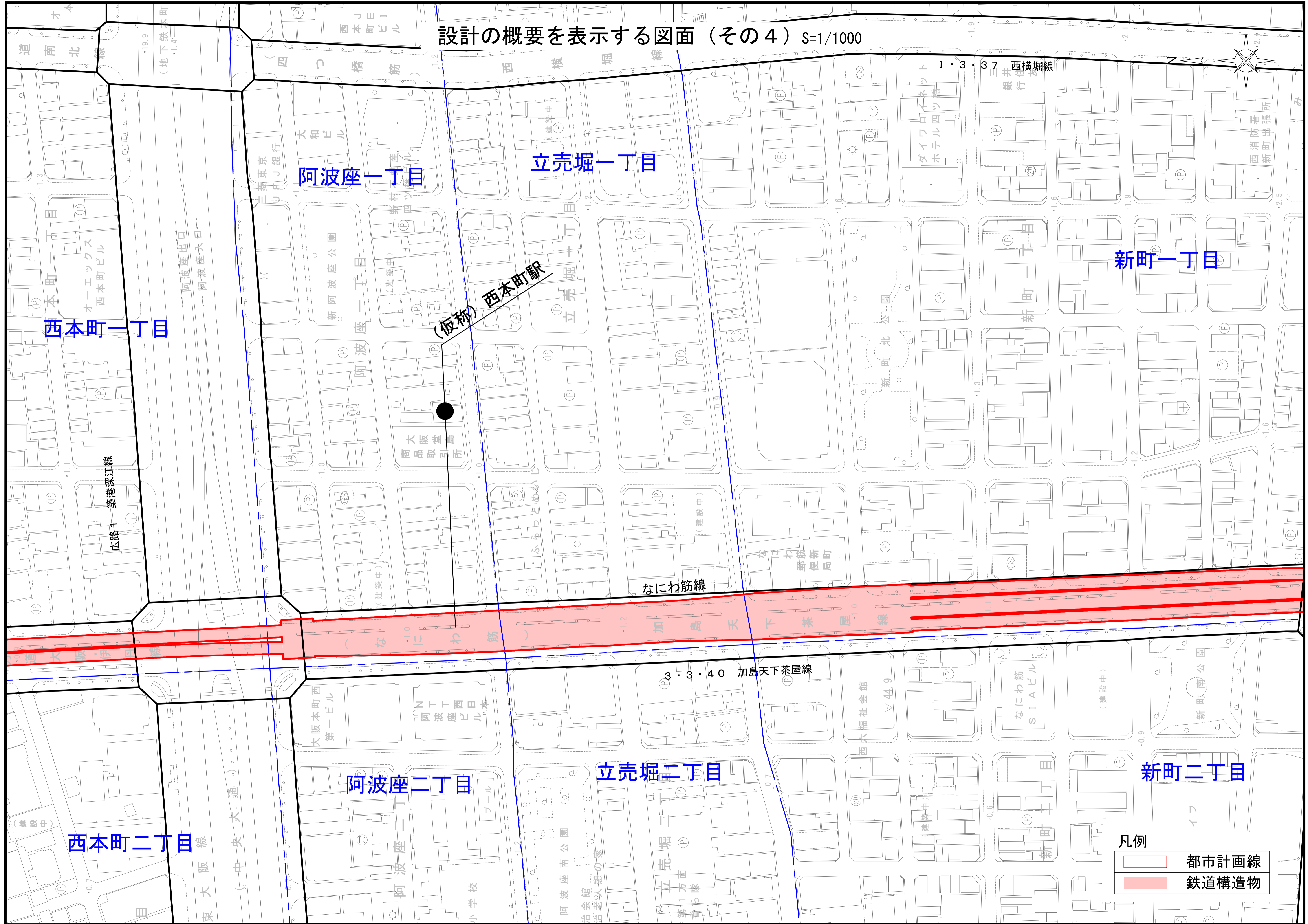
中之島五丁目

福島二丁目

凡例

	都市計画線
	鉄道構造物

設計の概要を表示する図面（その4）S=1/1000



西本町一丁目

阿波座一丁目

立売堀一丁目

新町一丁目

(仮称) 西本町駅

なにわ筋線

加島天下茶屋線

3・3・40 加島天下茶屋線

西本町二丁目

阿波座二丁目

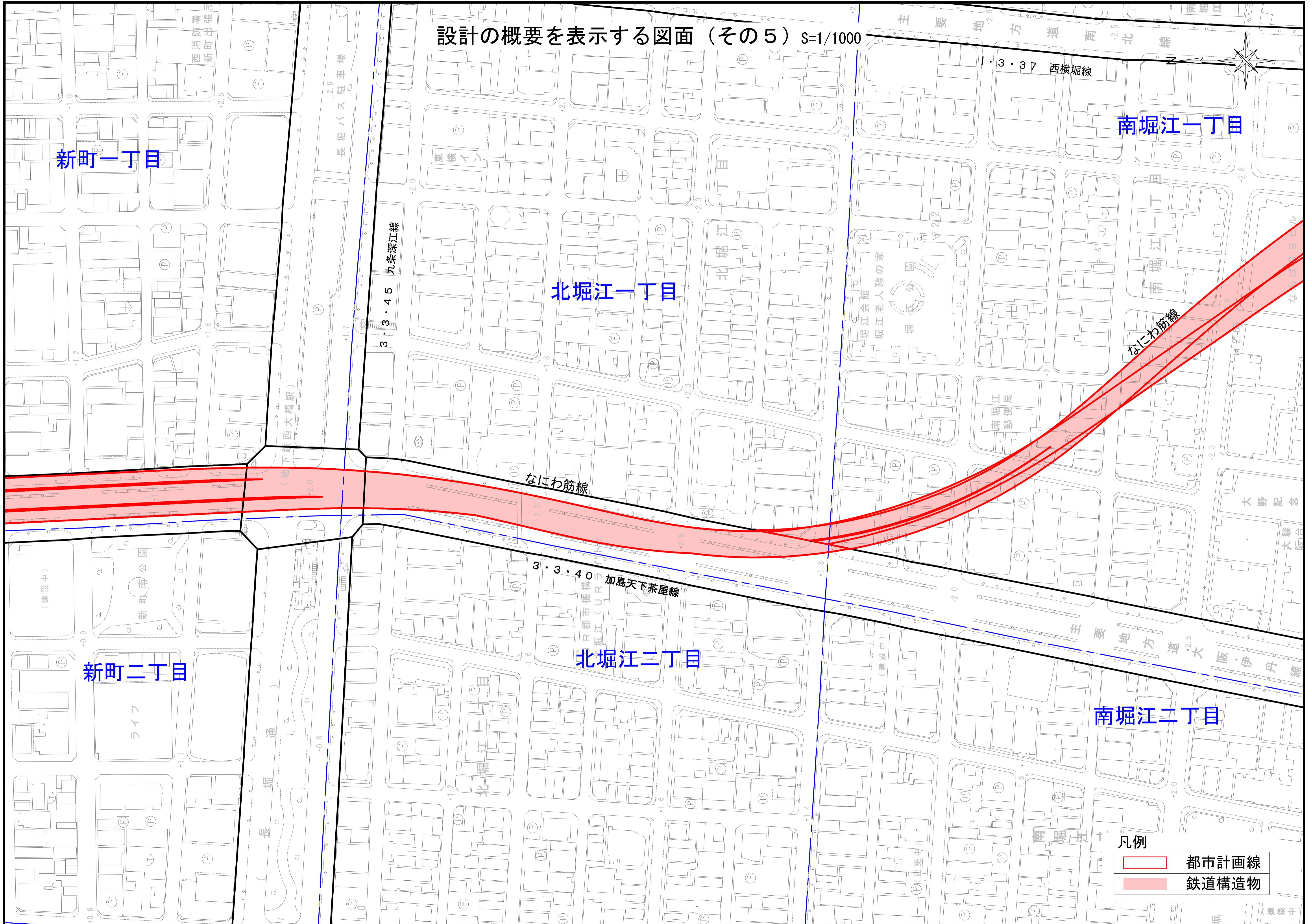
立売堀二丁目

新町二丁目

凡例

-  都市計画線
-  鉄道構造物

設計の概要を表示する図面（その5）S=1/1000



南堀江一丁目

新町一丁目

北堀江一丁目

なにわ筋線

なにわ筋線

北堀江二丁目

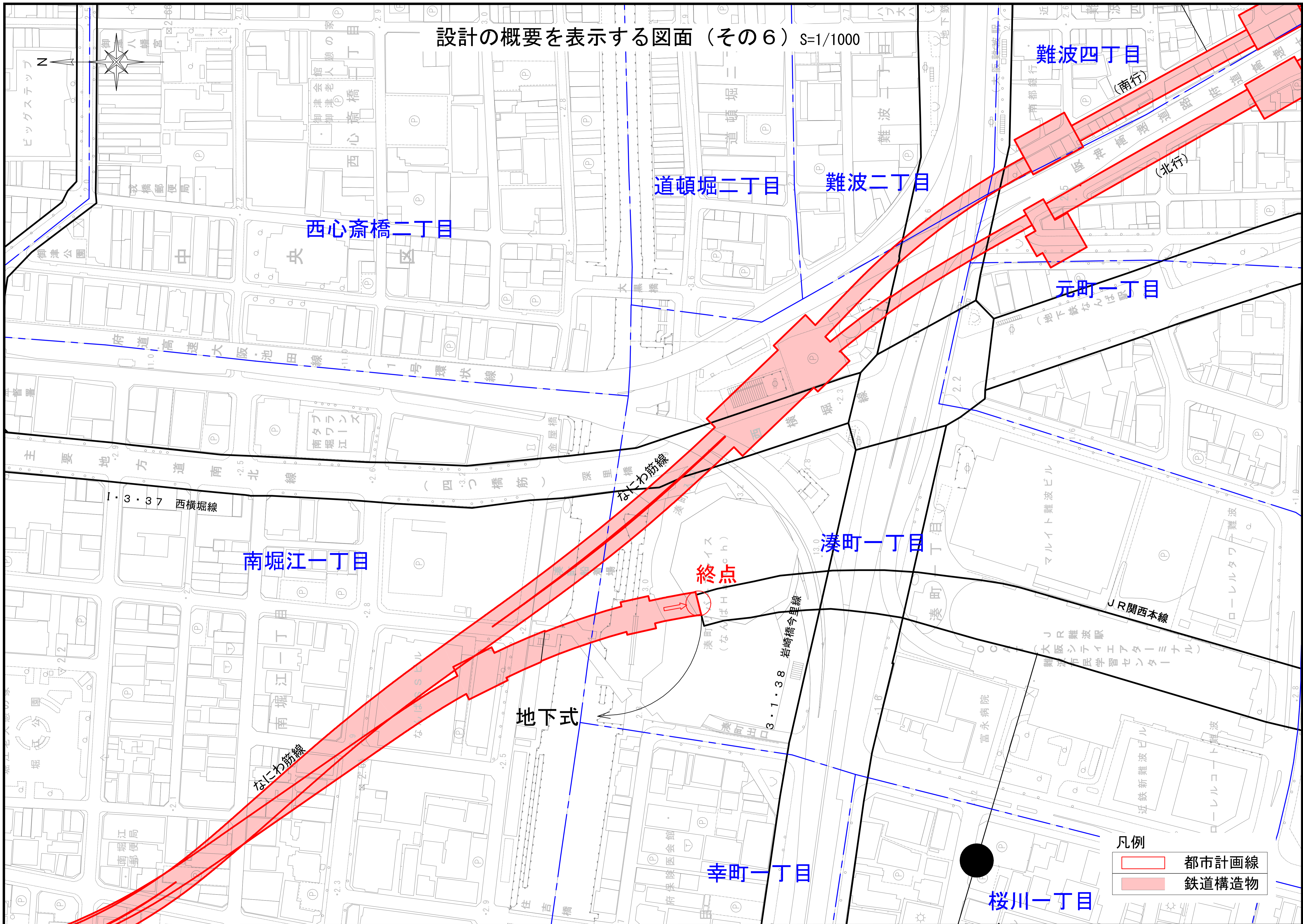
新町二丁目

南堀江二丁目

凡例

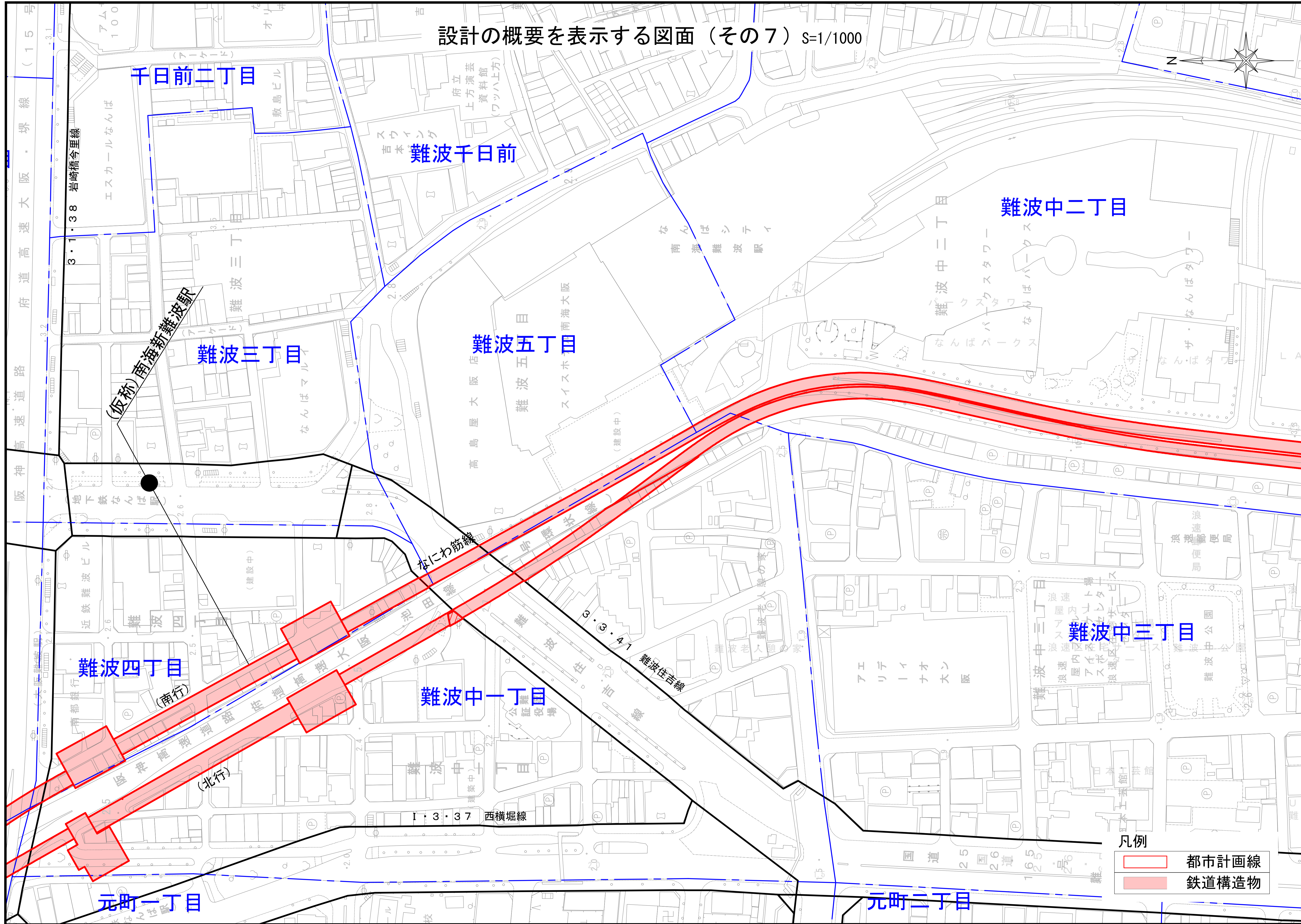
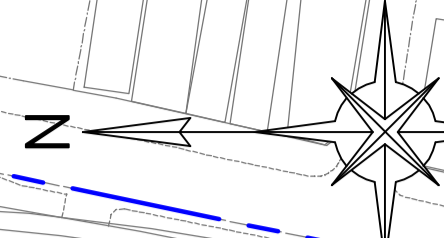
- 都市計画線
- 鉄道構造物

設計の概要を表示する図面（その6） S=1/1000



- 凡例
- 都市計画線
 - 鉄道構造物

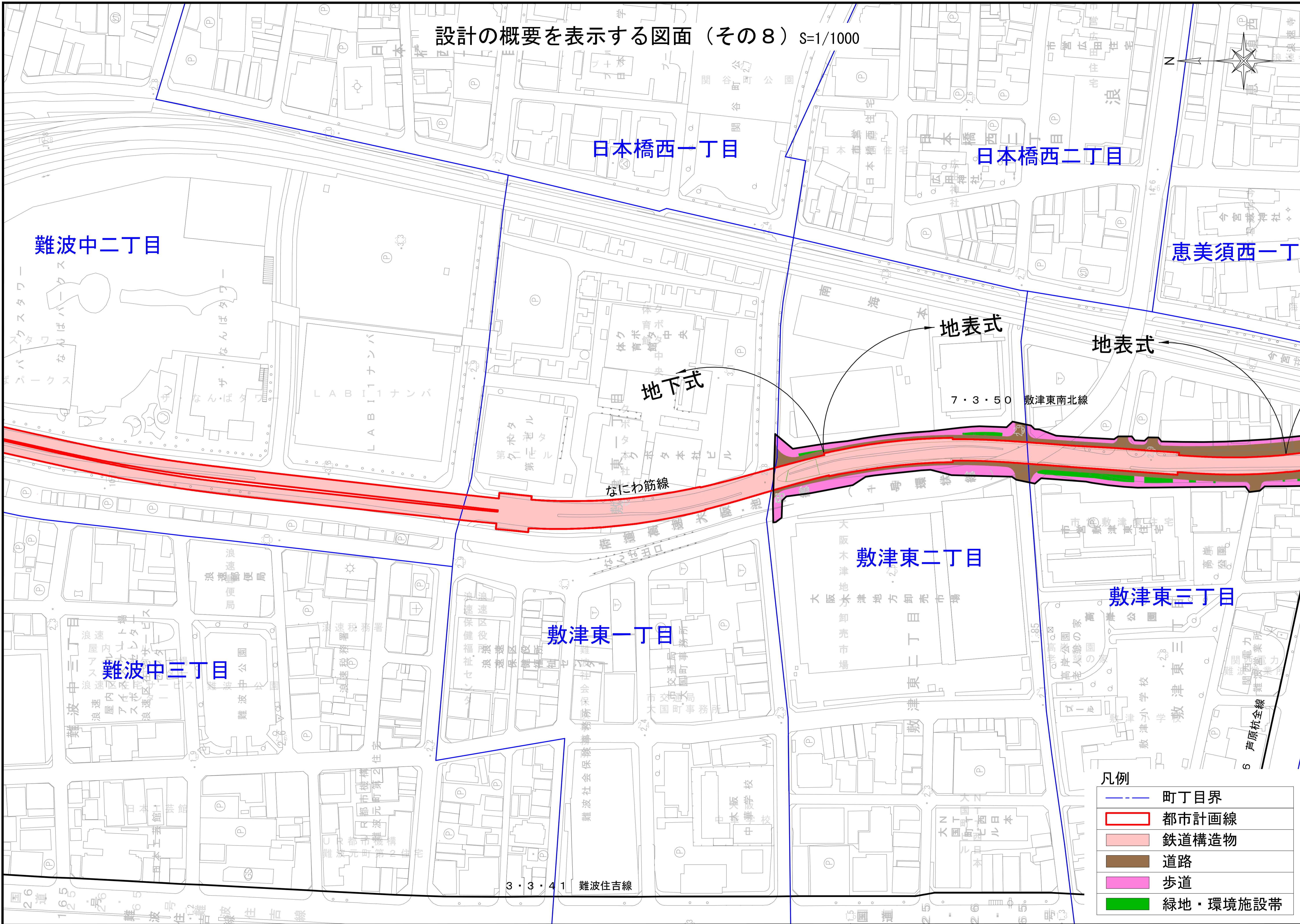
設計の概要を表示する図面（その7） S=1/1000



(仮称)南海新難波駅

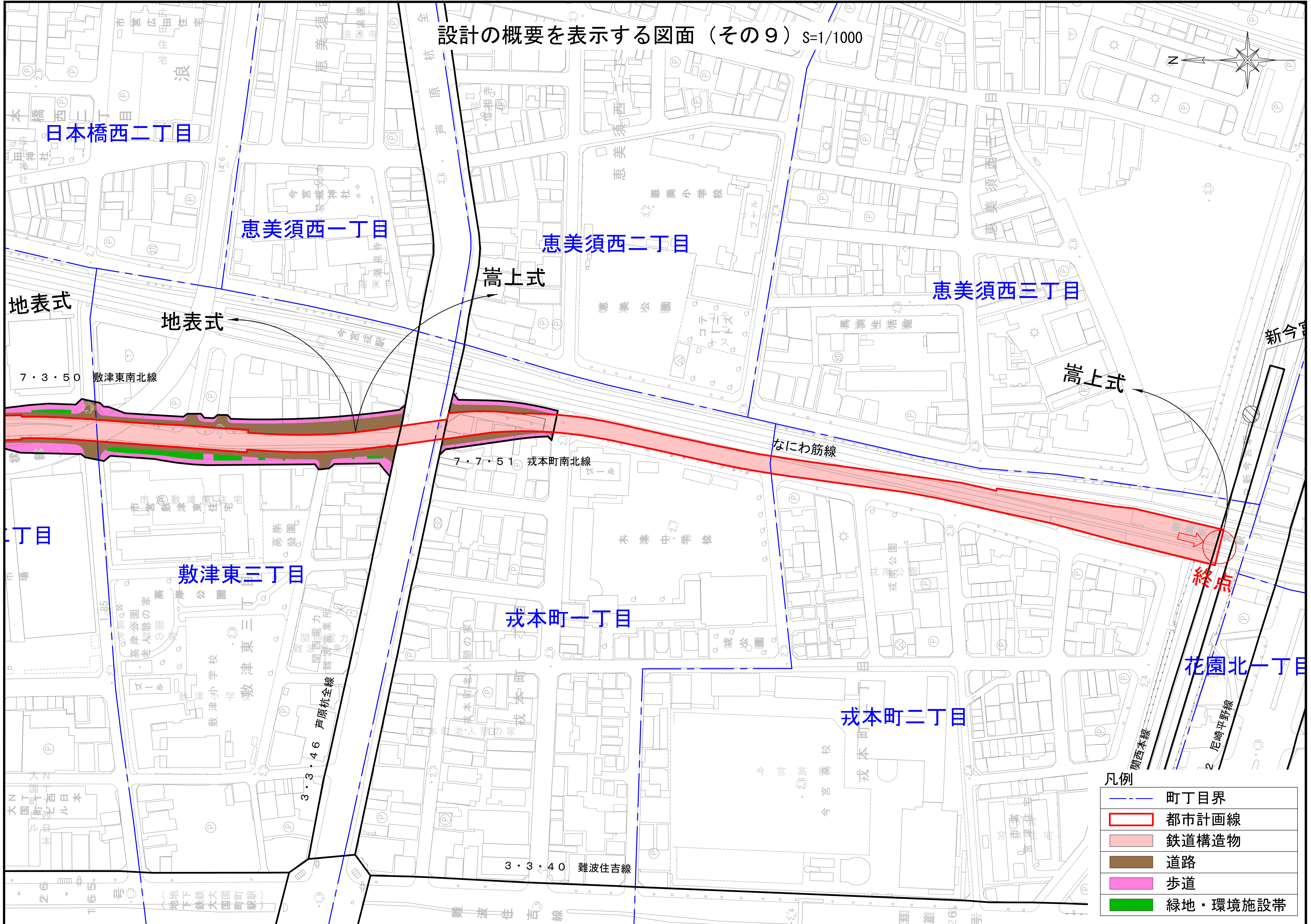
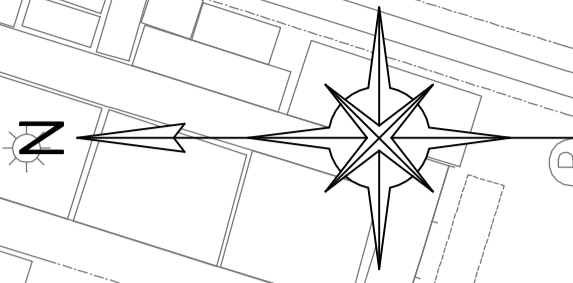
- 凡例
- 都市計画線
 - 鉄道構造物

設計の概要を表示する図面（その8） S=1/1000



- 凡例
- 町丁目界
 - 都市計画線
 - 鉄道構造物
 - 道路
 - 歩道
 - 緑地・環境施設帯

設計の概要を表示する図面（その9） S=1/1000



凡例

	町丁目界
	都市計画線
	鉄道構造物
	道路
	歩道
	緑地・環境施設帯